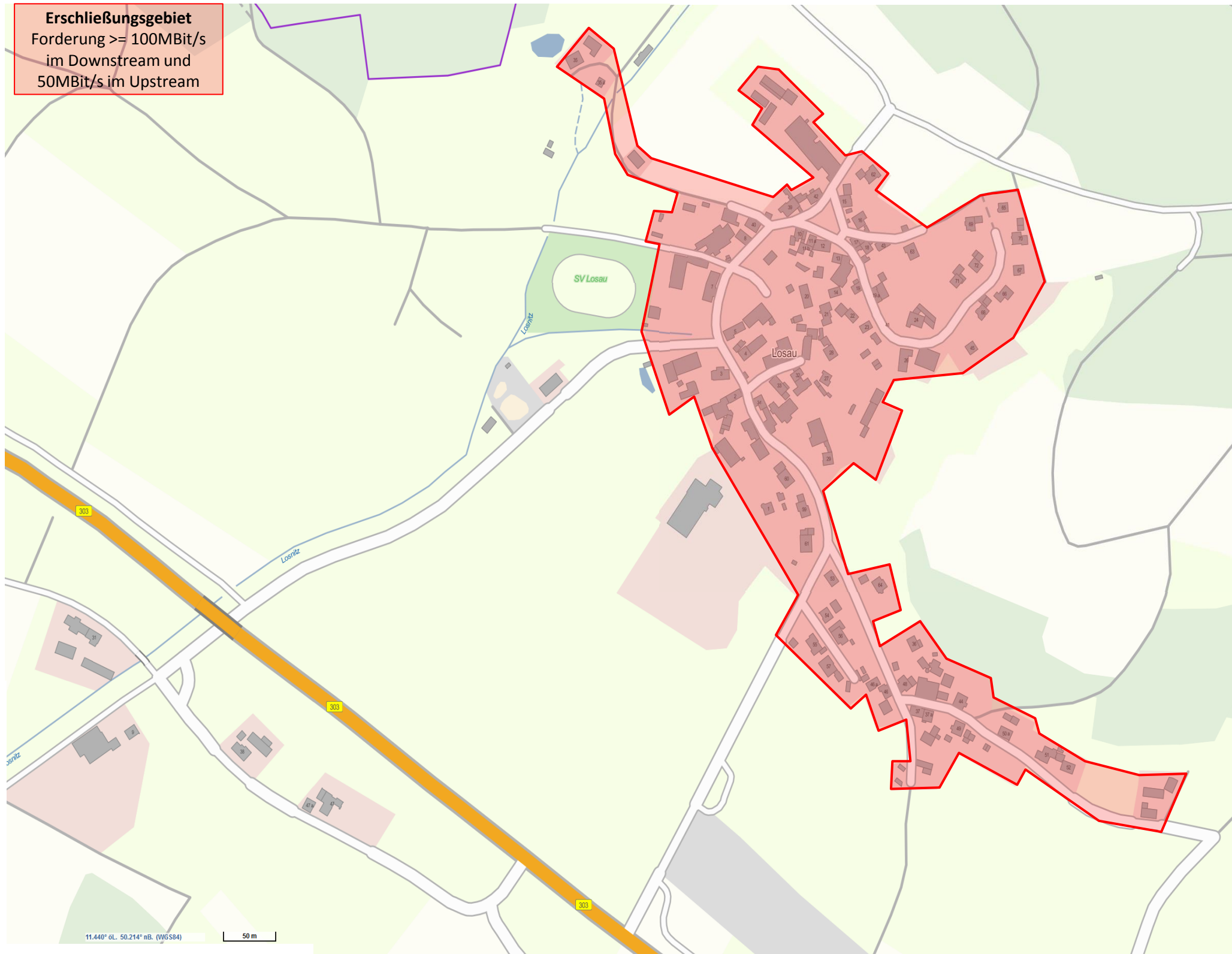


IST Bandbreiten Erschließungsgebiet
Down- und Upstream

$\leq 15\text{ Mbit/s}$ / 1 Mbit/s

Quelle Kartenmaterial:
<http://www.geoportal.bayern.de/bayernatlas/>

Bearbeiter	Reuther NetConsulting
Version	Auswahlverfahren
Datum	13.03.2015

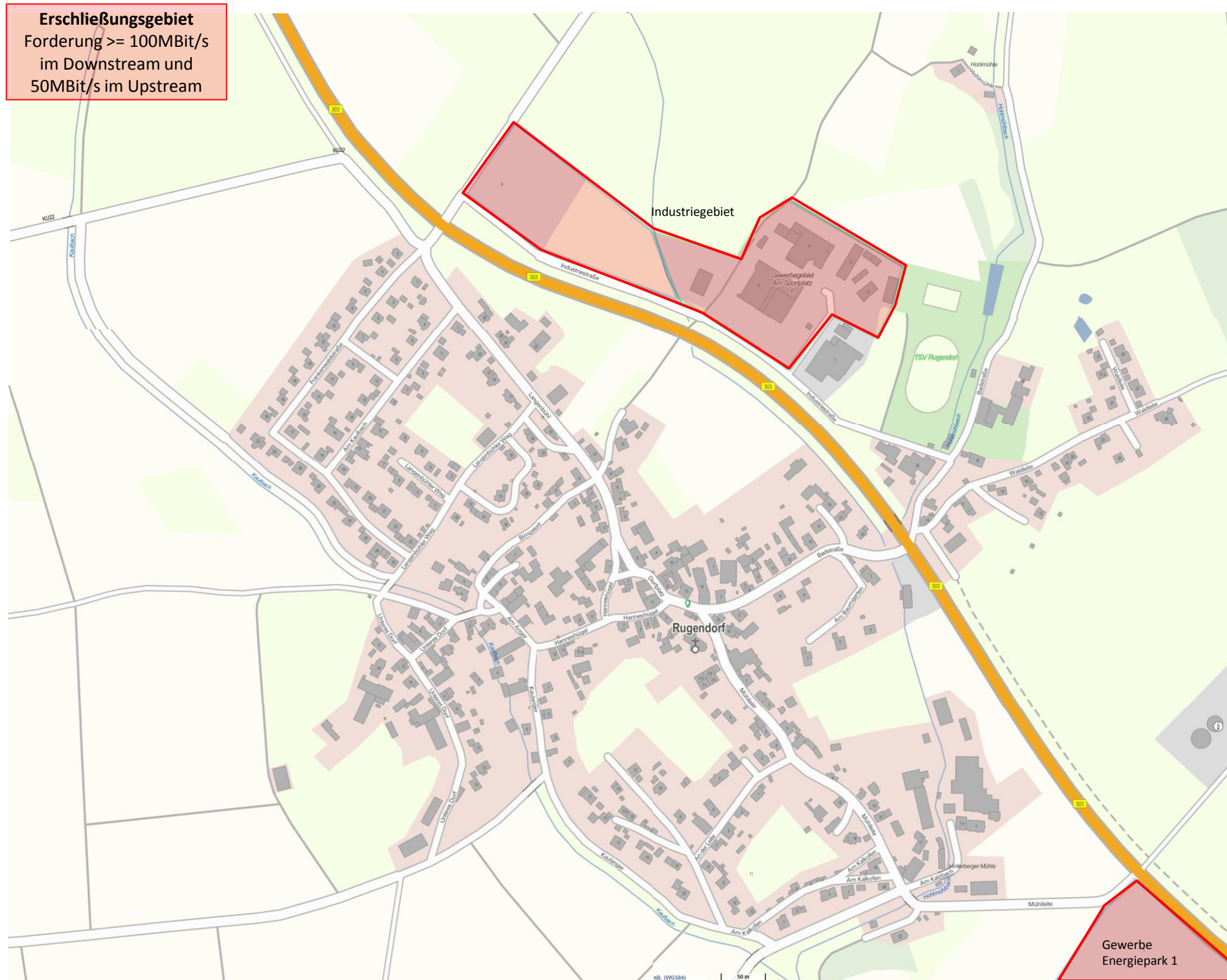


IST Bandbreiten Erschließungsgebiet
Down- und Upstream

$\leq 15\text{ Mbit/s}$ / 1Mbit/s

Quelle Kartenmaterial:
<http://www.geoportal.bayern.de/bayernatlas/>

Bearbeiter	Reuther NetConsulting
Version	Auswahlverfahren
Datum	13.03.2015



Erschließungsgebiet
Forderung $\geq 100\text{Mbit/s}$
im Downstream und
 50Mbit/s im Upstream

IST Bandbreiten Erschließungsgebiet
Down- und Upstream

$\leq 15\text{ Mbit/s}$ / 1Mbit/s

Quelle Kartenmaterial:
<http://www.geoportal.bayern.de/bayernatlas/>

Bearbeiter	Reuther NetConsulting
Version	Auswahlverfahren
Datum	13.03.2015

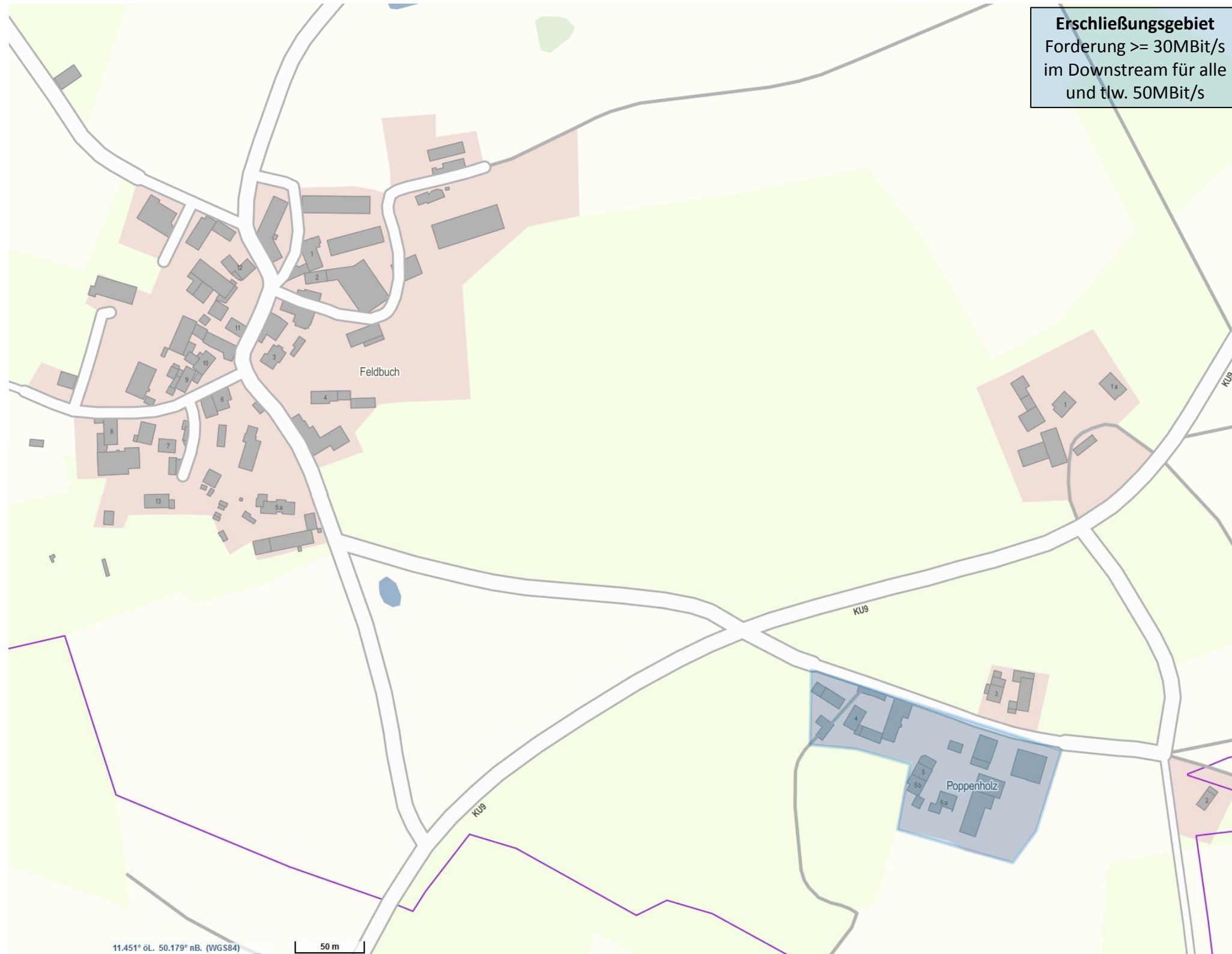


IST Bandbreiten Erschließungsgebiet
Down- und Upstream

≤ 15 Mbit/s / 1Mbit/s

Quelle Kartenmaterial:
<http://www.geoportal.bayern.de/bayernatlas/>

Bearbeiter	Reuther NetConsulting
Version	Auswahlverfahren
Datum	13.03.2015



IST Bandbreiten Erschließungsgebiet
Down- und Upstream

$\leq 15\text{ Mbit/s} / 1\text{Mbit/s}$

Quelle Kartenmaterial:
<http://www.geoportal.bayern.de/bayernatlas/>

Bearbeiter	Reuther NetConsulting
Version	Auswahlverfahren
Datum	13.03.2015